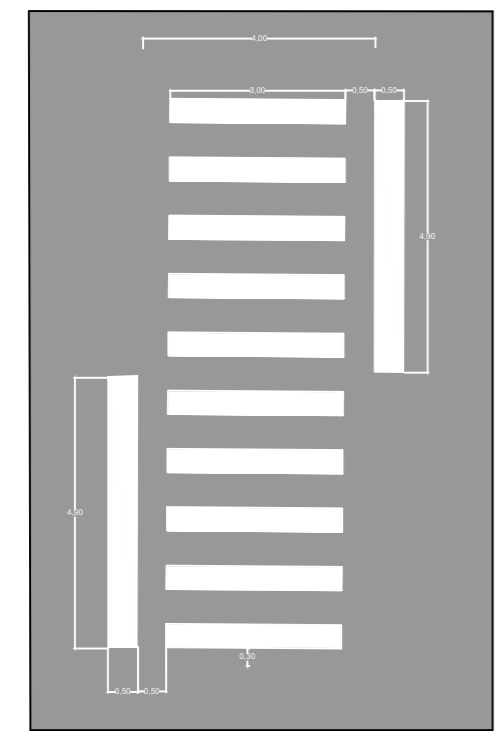
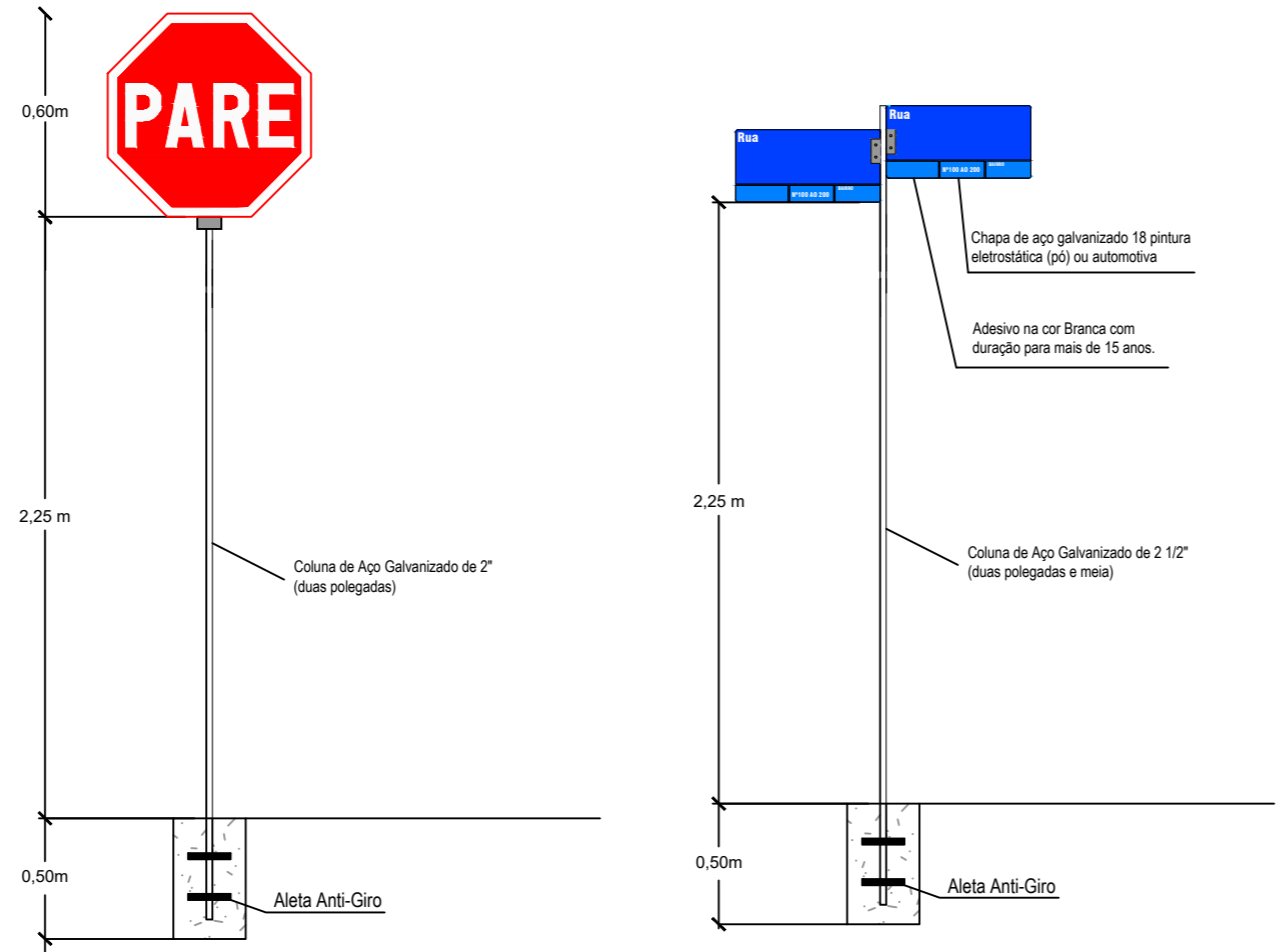


SINALIZAÇÃO
ESCALA 1:500

TRAVESSIA DE PEDESTRES
OBS: DISTÂNCIA DA PINTURA DA FAIXA A 1,00M DA ESQUINA.

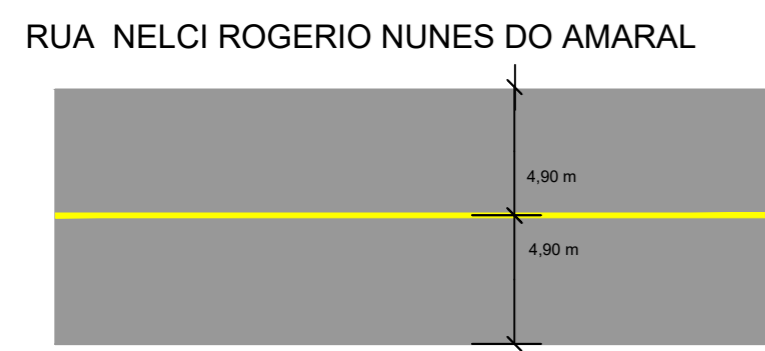


ÁREA DA FAIXA DE PEDESTRE = 15,92m²



PLACAS DE REGULAMENTAÇÃO				
MODELO DOS SINAIS	CÓDIGO	PINTURAS	DIMENSÕES (cm)	QUANTIDADE
	R-1	FUNDO VERMELHO LETRAS E ORLA BRANCAS	L = 25	3
	-	FUNDO AZUL ORLA BRANCA E LETRAS BRANCAS	25 x 50	4
	A-32b	FUNDO AMARELO ORLA EXT. AMARELO ORLA INT. PRETA. SIMBOLO PRETA	L = 60 Orla ext = 0,9 Orla int. = 1,8	3

***AS PLACAS DE LOGRADOURO SERÃO EXECUTADAS CONFORME
MODELO PADRÃO PELA PREFEITURA MUNICIPAL***



			MUNICÍPIO DE PONTE ALTA DO NORTE - SC		
PROJETO: PAVIMENTAÇÃO ASFÁLTICA RUA NELCI ROGÉRIO NUNES DO AMARAL					
Proprietário: Prefeitura Municipal de Ponte Alta do Norte		Localização: RUA NELCI ROGÉRIO NUNES DO AMARAL		Data Dezembro 2023	
Responsável Técnico: Louise Zenni da Silva Arquiteta e Urbanista CAU A195251-0		Área Total: 3.145,30 m² Área a pavimentar: 1.957,06 m²		Prancha 4/6	