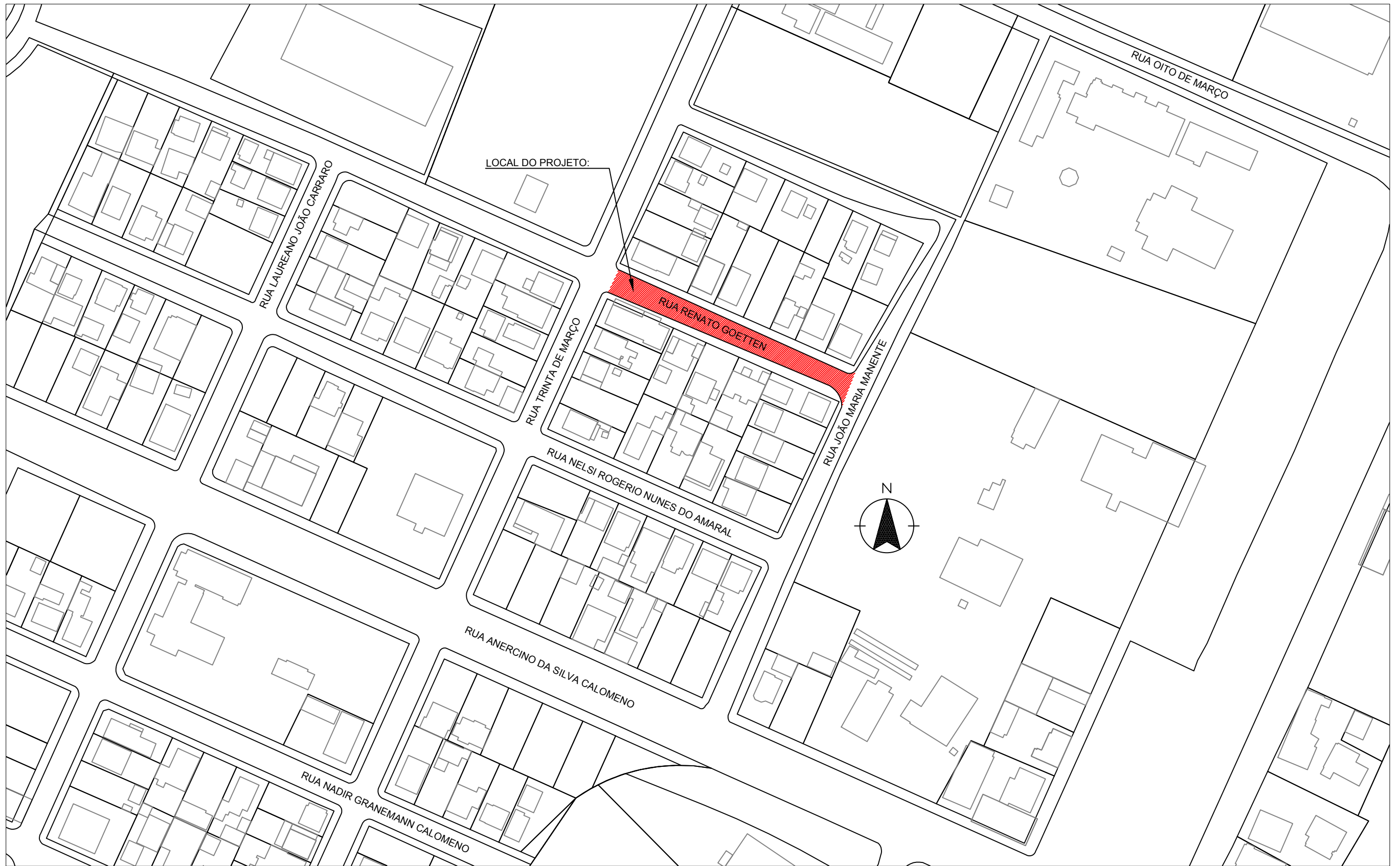


# PLANTA DE LOCALIZAÇÃO E SITUAÇÃO

SEM ESCALA



PRODUCED BY AN AUTODESK STUDENT VERSION

PRODUCED BY AN AUTODESK STUDENT VERSION

MATHEUS ANDRIOLLI  
CAU-SC A124213-0

PREFEITURA MUNICIPAL DE PONTE ALTA DO NORTE  
CNPJ Nº 01.616.039/0001-09

CLIENTE  
**PREFEITURA MUNICIPAL DE PONTE ALTA DO NORTE**

ENDEREÇO / OBRA  
RUA RENATO GOETTEN

FOLHA  
**PDLs  
01/01**

REFERENCIA  
PLANTA DE LOCALIZAÇÃO E SITUAÇÃO

ESCALA  
SEM ESCALA

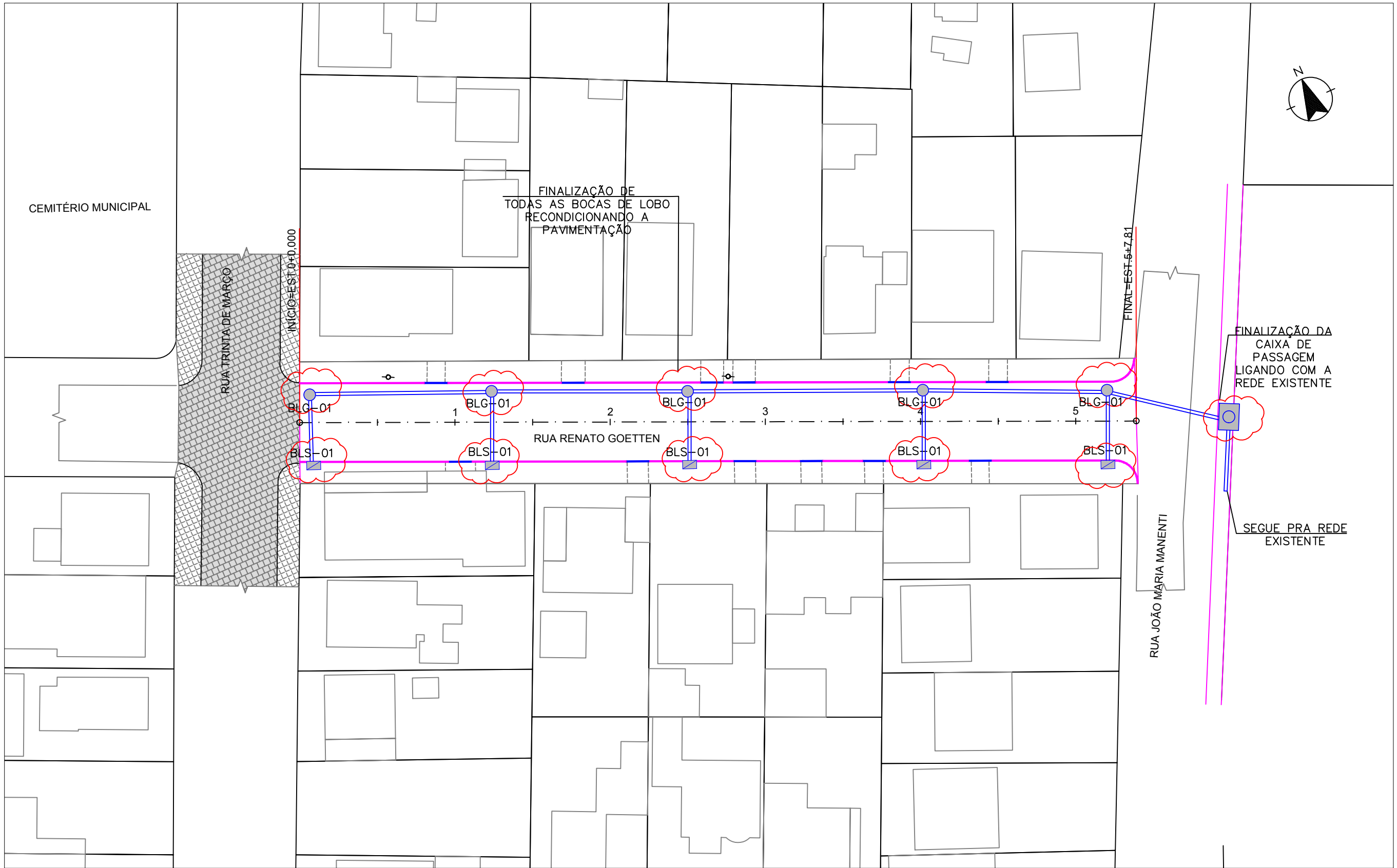
ARQUIVO  
01 - PDLs

VERSÃO  
REV. 00

DATA  
10/06/2021

# PLANTA BAIXA

ESCALA: 1/500



PRODUCED BY AN AUTODESK STUDENT VERSION

PRODUCED BY AN AUTODESK STUDENT VERSION

**LEGENDA:(PROJETADO):**

	EIXO DE PROJETO
	MEIO-FIO COMUM
	CAIXA DE LIGAÇÃO E PASSAGEM
	BOCA DE LOBO COM GRELHA
	BOCA DE LOBO SIMPLES
	BUEIRO SIMPLES TUBULAR DE CONCRETO

**LEGENDA (EXISTENTE):**

	MEIO-FIO
	PAVIMENTO PARALELEPÍPEDO
	VIA NÃO PAVIMENTADA
	PASSEIO EM CONCRETO
	DIVISA LOTES
	EDIFICAÇÃO
	ACESSO VEÍCULOS
	POSTE

MATHEUS ANDRIOLLI  
CAU/SC A124213-0

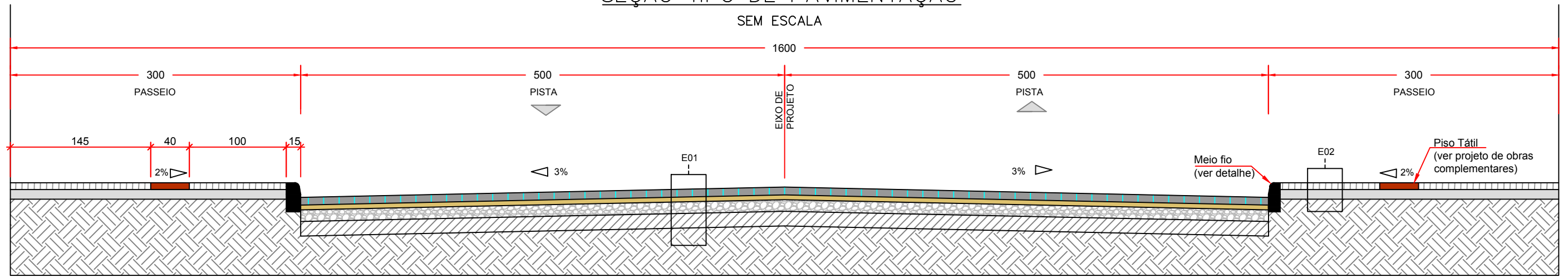
PREFEITURA MUNICIPAL DE PONTE ALTA DO NORTE  
CNPJ Nº 01.616.039/0001-09



CLIENTE			
PREFEITURA MUNICIPAL DE PONTE ALTA DO NORTE			
ENDEREÇO / OBRA			FOLHA
RUA RENATO GOETTEN			PDRE 01/01
REFERENCIA			
PROJETO DE DRENAGEM			
ESCALA	ARQUIVO	VERSÃO	DATA
1/500	02 - PDRE	REV. 00	10/06/2021

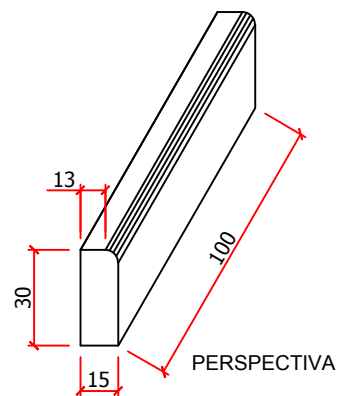
# SEÇÃO TIPO DE PAVIMENTAÇÃO

SEM ESCALA

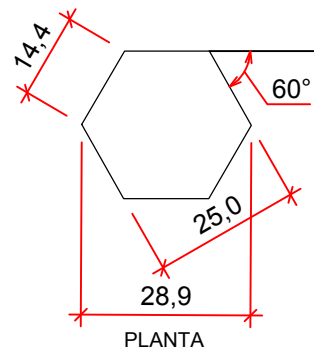


E01 - PISTA DE ROLAMENTO PROJETADA			
ITEM	LEGENDA	ESPESSURA	MATERIAL
1		8,0 cm	LAJOTA SEXTAVADA PRÉ-MOLDADA EM CONCRETO (FCK=35MPa)
2		-	CAMADA DE ASSENTAMENTO (AREIA)
3		12,0 cm	BASE DE BRITA GRADUADA
4		15,0 cm	SUB-BASE DE BRITA CORRIDA
5		-	REGULARIZAÇÃO E COMPACTAÇÃO DO SUBLEITO

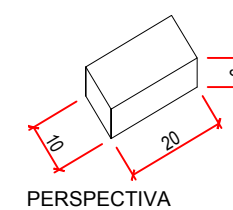
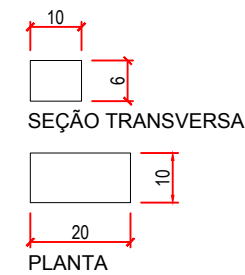
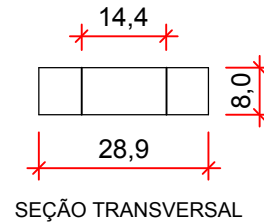
E02 - PASSEIO PROJETADO			
ITEM	LEGENDA	ESPESSURA	MATERIAL
1		6,0 cm	PISO INTERTRAVADO DE CONCRETO - PAVER (FCK=35 MPa)
2		8,0 cm	CAMADA DE ASSENTAMENTO (AREIA)
3		-	REGULARIZAÇÃO E COMPACTAÇÃO DO SUBLEITO



**MEIO-FIO**  
SEM ESCALA  
fck médio 25MPa



**DETALHE DA LAJOTA**  
S/ESCALA  
fck 35MPa



## DETALHE PAVIMENTO INTERTRAVADO NO PASSEIO

SEM ESCALA  
fck 35MPa

\*Dimensões em centímetros.

LEGENDA:

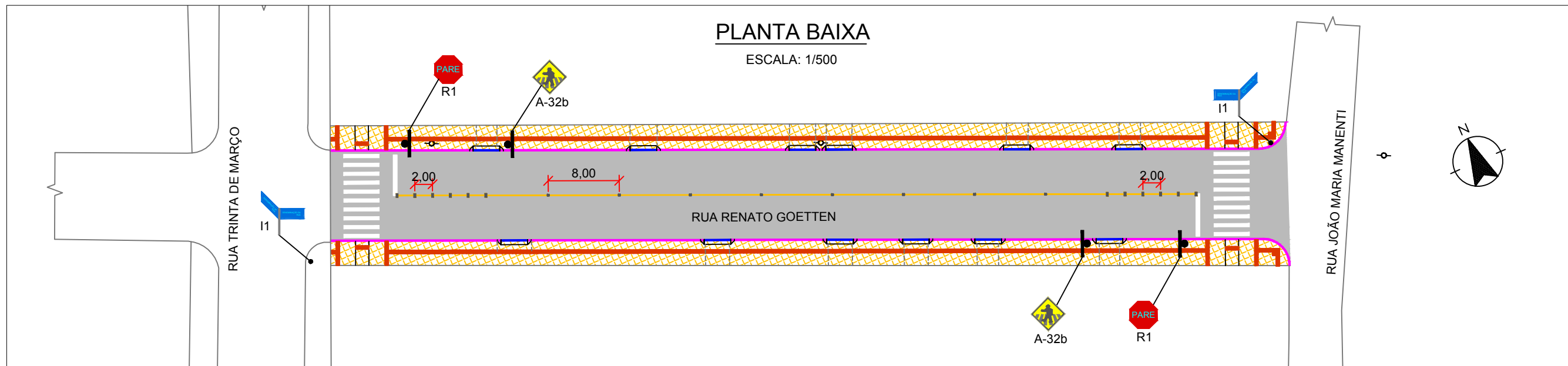
MATHEUS ANDRIOLLI  
CAU/SC A124213-0  
PREFEITURA MUNICIPAL DE PONTE ALTA DO NORTE  
CNPJ Nº 01.616.039/0001-09



CLIENTE <b>PREFEITURA MUNICIPAL DE PONTE ALTA DO NORTE</b>			
ENDEREÇO / OBRA RUA RENATO GOETTEN TRECHO: EST. 0 ATÉ EST 5+7,81			FOLHA <b>PPAV 01/01</b>
REFERÊNCIA <b>PROJETO DE PAVIMENTAÇÃO</b>			
ESCALA 1/500	ARQUIVO 03 - PPAV	VERSÃO REV. 00	DATA 10/06/2021

### PLANTA BAIXA

ESCALA: 1/500



#### Detalhe de placas de advertência

Sem escala

CARACTERÍSTICAS DOS SINAIS DE ADVERTÊNCIA		
FORMA	COR	
	FUNDO	AMARELA
	SÍMBOLO	PRETA
	ORLA INTERNA	PRETA
	ORLA EXTERNA	AMARELA
	LEGENDA	PRETA



A-32b  
Passagem sinalizada de pedestres

\*Placas de advertência conforme o manual de sinalização vertical do CONTRAN - Conselho Nacional de Trânsito.  
\*O suporte das placas será em tubo de aço Ø65mm, galvanizado a fogo e fixado no solo com sapata em concreto com dimensões mínimas de 30 x 30 x 40 cm.

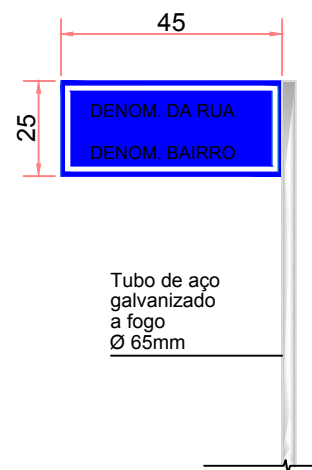
#### Detalhe de identificação de rua - I1

Sem escala

PLACAS DE IDENTIFICAÇÃO DE REGIÕES DE INTERESSE DE TRÁFEGO E LOGRADOUROS  
- A parte de cima da placa deve indicar o bairro ou / rua da cidade. A parte de baixo a região ou zona em que o bairro ou avenida / rua estiver situado. Esta parte da placa é opcional.

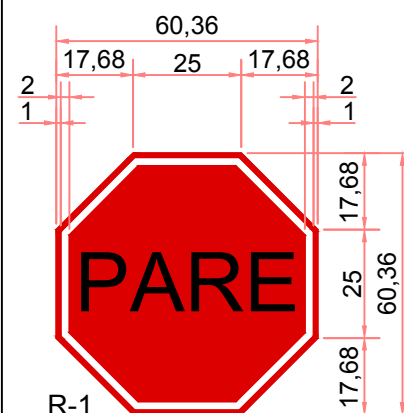
CARACTERÍSTICAS DAS PLACAS DE IDENTIFICAÇÃO DE REGIÕES DE INTERESSE DE TRÁFEGO E LOGRADOUROS		
FORMA	COR	
RETANGULAR	FUNDO	AZUL
	ORLA INTERNA	BRANCA
	ORLA EXTERNA	AZUL
	TARJA	BRANCA
	LEGENDAS	BRANCA

DIMENSÕES MÍNIMAS (m)	
Altura das Letras	0,10
Orla interna	0,02
Orla externa	0,01
Tarja	0,01



#### Detalhe sinalização vert. R-1 - Parada obrigatória

Sem escala




R-1  
Parada obrigatória

CARACTERÍSTICAS DOS SINAIS DE REGULAMENTAÇÃO		
FORMA	COR	
	FUNDO	VERMELHA
	ORLA INTERNA	BRANCA
	ORLA EXTERNA	VERMELHA
	LETRAS	BRANCA
	FUNDO	BRANCA
	ORLA	VERMELHA

SINAL DE FORMA OCTOGONAL - R-1			
VIA	Lado mínimo (cm)	Orla interna branca mínimo (m)	Orla externa vermelha mínima (m)
Urbana	25,0	2,0	0,010
Rural (estrada)	25,0	2,8	0,014
Rural (rodovia)	40,0	3,2	0,016
Áreas Protegidas por legislação especial (*)	18,0	1,5	0,008

(\*) relativa a patrimônio histórico, artístico, cultural, arquitetônico, arqueológico e natural

\*Placas de regulamentação conforme o manual de sinalização vertical do CONTRAN - Conselho Nacional de Trânsito.  
\*O suporte das placas será em tubo de aço galvanizado com costura DIN 2440/NBR 5580 classe média DN 2.1/2" (65 mm) e=3,65 mm - 6,51 kg/m e fixado no solo com sapata em concreto com dimensões mínimas de 30 x 30 x 40 cm.



MATHEUS ANDRIOLLI CREA/SC 149.854-4		CLIENTE <b>PREFEITURA MUNICIPAL DE PONTE ALTA DO NORTE</b>	
PREFEITURA MUNICIPAL DE PONTE ALTA DO NORTE CNPJ Nº 01.616.039/0001-09		ENDEREÇO / OBRA RUA RENATO GOETTEN TRECHO: EST. 0 ATÉ EST 5+7,81	FOLHA <b>PSIN 01/02</b>
ESCALA 1/500		ARQUIVO 04 - PSIN	VERSÃO REV. 00
		DATA 10/06/2021	