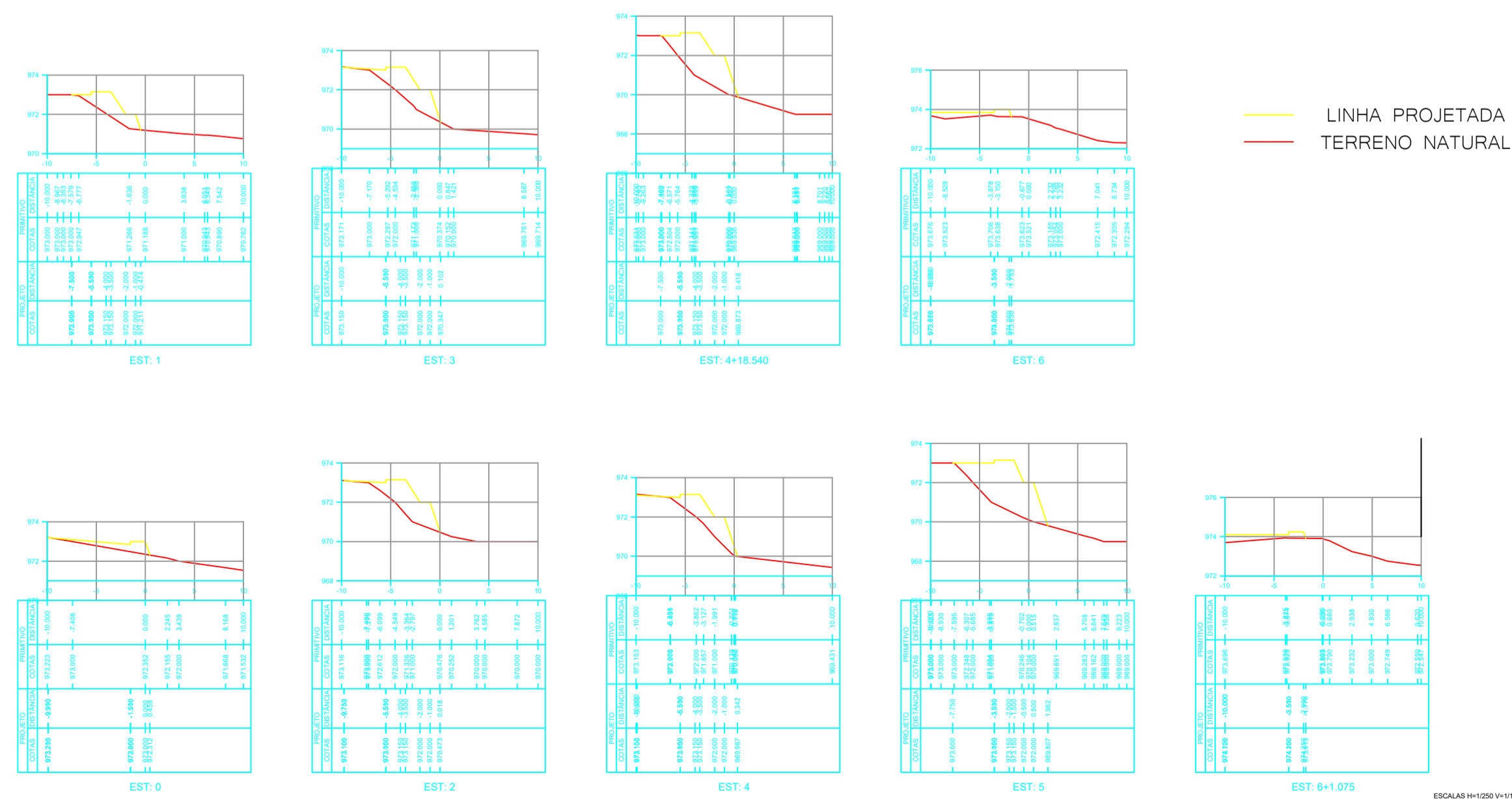
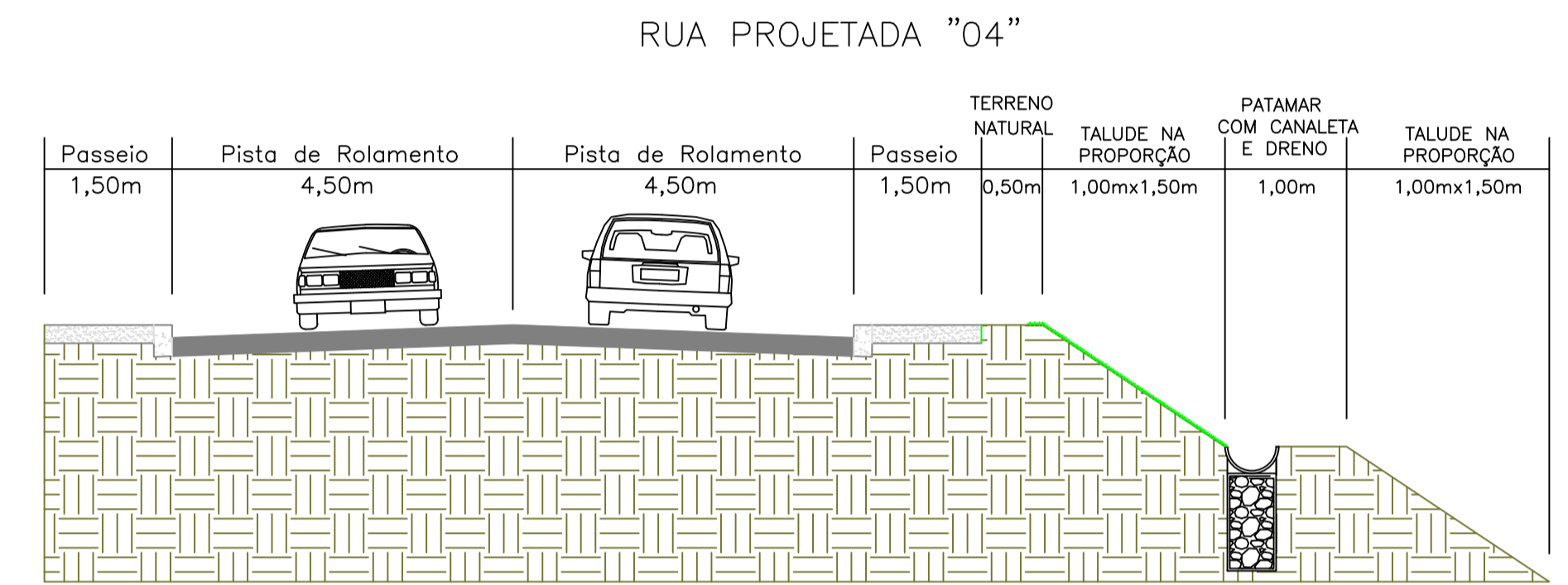
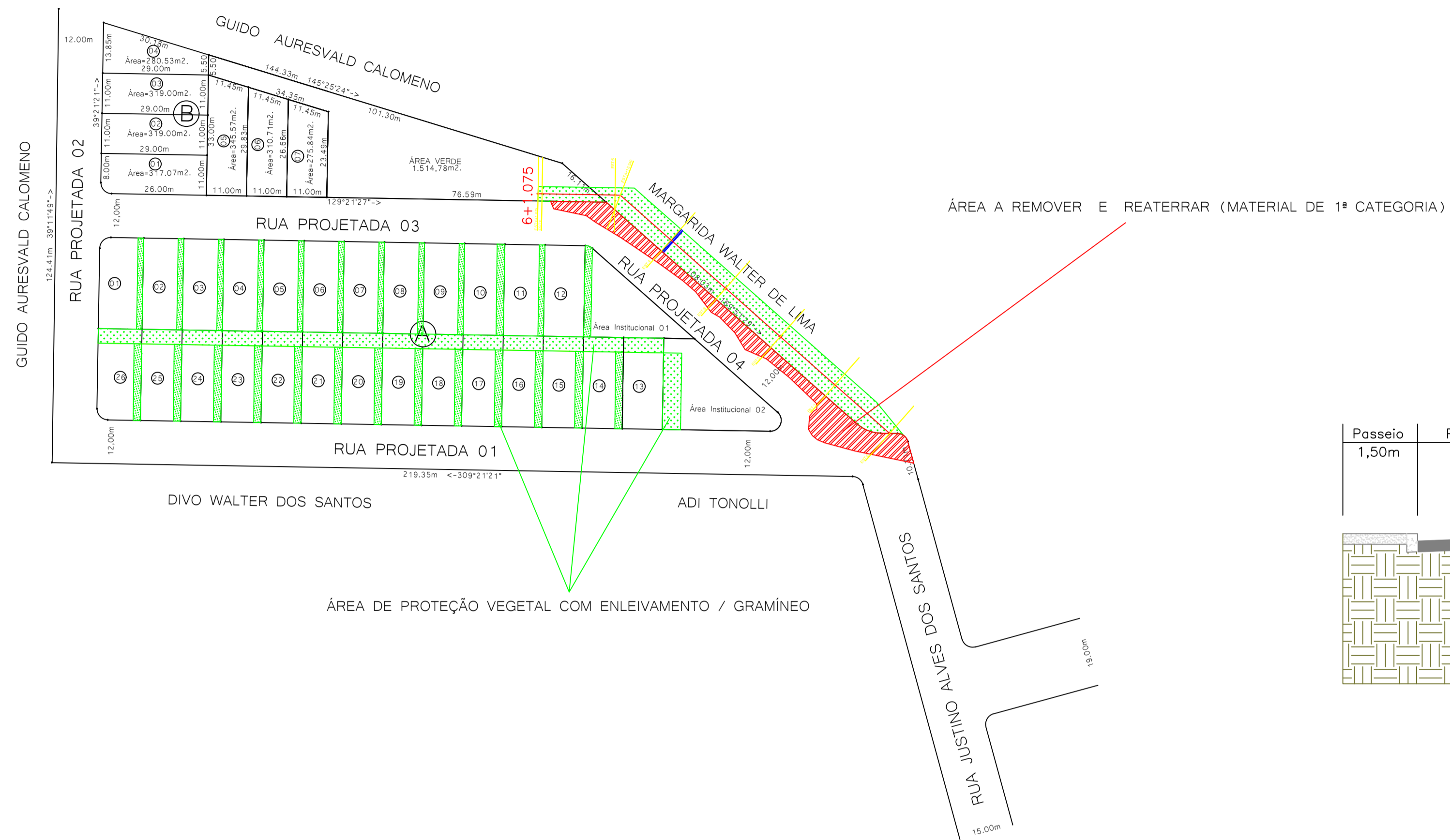


▨ ÁREA DE PROTEÇÃO VEGETAL COM ENLEIVAMENTO / GRAMÍNEO - 2.630,45m<sup>2</sup>  
▨ ÁREA A REMOVER E REATERRAR ( MATERIAL DE 1ª CATEGORIA) - 547,43m<sup>2</sup> / 2.189,72m<sup>3</sup>



Referência	DRENAGEM, IRRIGAÇÃO E CONTEÇÃO DE TALUDES	
Proprietário	PREFEITURA MUNICIPAL DE PONTE ALTA DO NORTE CNPJ: 95.991.287/0001-75	
Notas		
Endereço	LOTEAMENTO PREIRA, PONTE ALTA DO NORTE, SANTA CATARINA	
Resp. Técnico	MATHEUS ANDRIOLLI	25/08/2020
CAU A124213-0	Escola 1/1000	Prancha 01